

# 第11回 大阪100km ULTRA MARANIC

## コースマップ (70km)

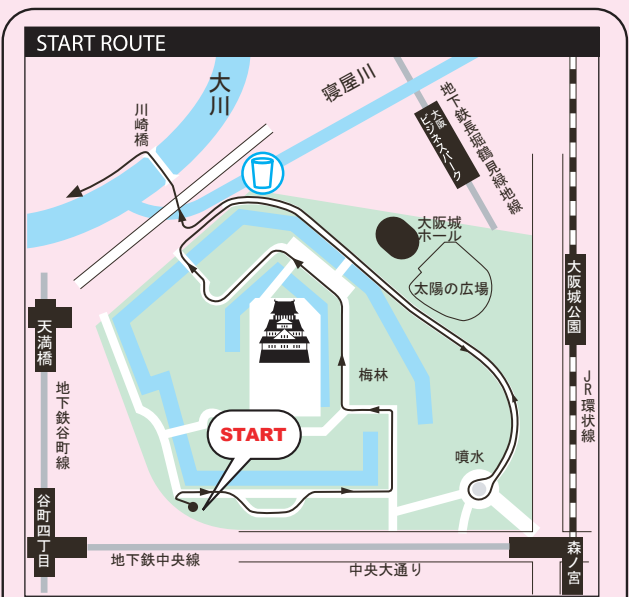
大会の参加にあたっては、コースマップ、携帯電話(緊急連絡用)小銭(リタイヤ時の交通費)、をお持ちのうえ、コースを走行してください。

※ミスコースが多いですのでコースマップを忘れずにお持ち下さい。

38.8km関門 戻り枚方エイド  
**70km** 12時30分





100kmコースは、裏面を見てください。



★ 印のチェックポイントでナンバーカードにスタンプを押してもらってください。

リタイヤする場合は、エイドステーションにて、スタッフに声をかけてから、本部にお戻り下さい。

-  エイドステーション
-  医療エイドステーション  
 豊里、枚方エイドにはドクターが常駐し、他のエイドにはドクターまたは看護師が常駐しています。
- ★ チェックポイント

大会開催中の大会本部電話番号

**070-3997-9632**